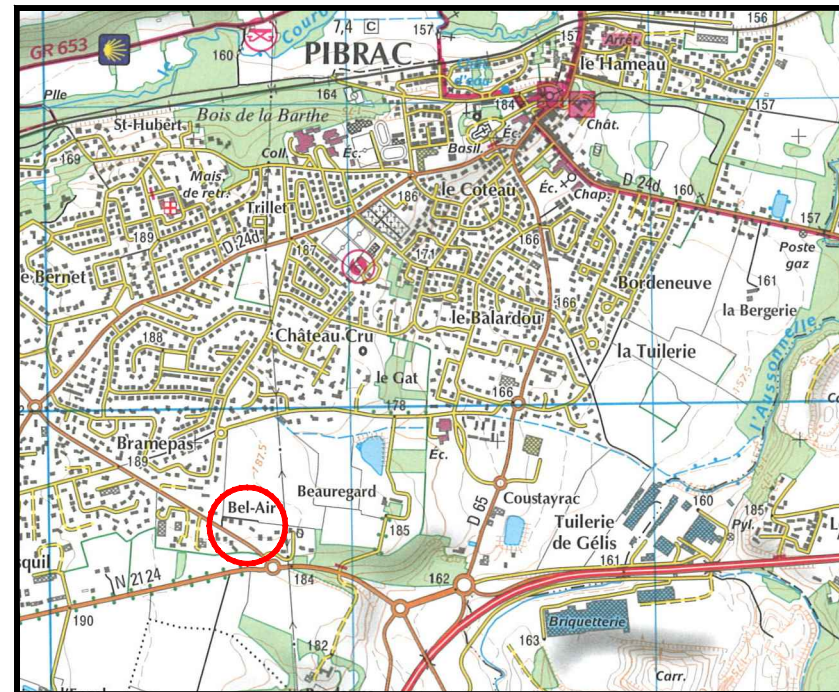
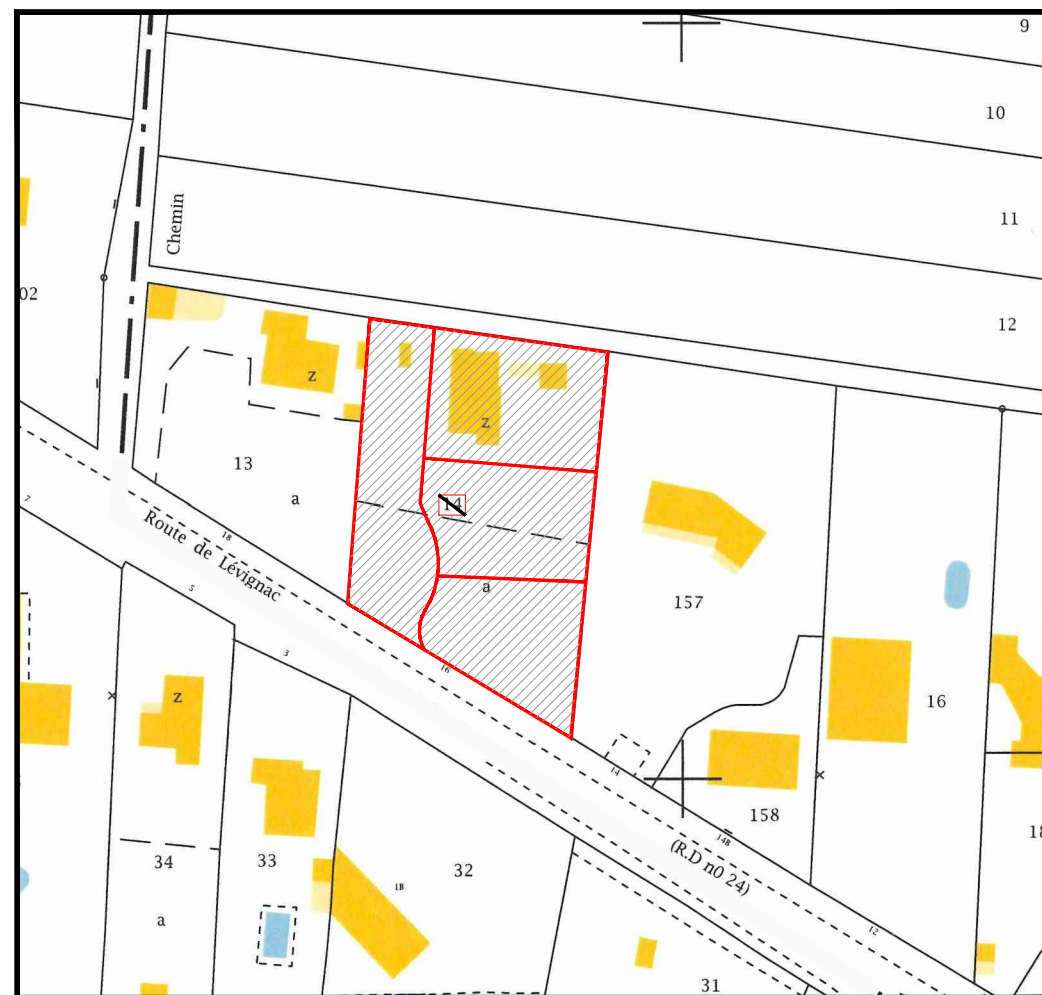


PLAN DE SITUATION - Echelle 1/25000



EXTRAIT DU PLAN CADASTRAL - Section AV - Echelle 1/1250



DEPARTEMENT DE LA HAUTE-GARONNE

COMMUNE DE PIBRAC

Lieu-dit " Beauregard "

S . A . T . C

Lotissement de 3 lots

" CARPE DIEM "

PLAN D'IMPLANTATION

Cabinet de Géomètre-Expert

VAILLES - CIVADE

Siège Social Agence BALMA

170, Avenue Saint-Germier 1, bis rue de l'Europe
31600 MURET 31130 BALMA
Tél: 05-61-51-01-27 Tél: 05-61-24-11-41
E-mail : contact@vailles-civade.fr

ECHELLE : 1/500

Coordonnées planimétriques rattachées au système RGF93 (CC43) par GPS (Réseau TERIA)

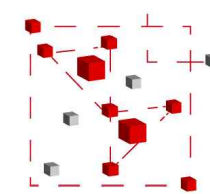
Nivellement rattaché au N.G.F par GPS (Réseau TERIA)

Plan topographique réalisé le 10-07-2017

Implantation réalisée le 16-01-2019

Ré-implantation de 13 piquets voirie en retrait de 1,00m réalisée le 10-02-2021

Réf: 16-034



Cabinet
VAILLES - CIVADE
Géomètre - Expert

Réf: 16-034

Edition du 21-01-2019

Plan traité sous AutoCAD 2014

Edition du Vendredi 19 Février 2021 / 14:34

Indivision KHADRAOUI
Section AX n° 202

M. AMANZOUGARENE Cheliff
Section AV n° 13

Chemin Rural

Puits

Section AV n° 260
S=607 m²

Indivision DOS SANTOS / LOPES
Section AV n° 157

Mme ROUCH Pierrette
Section AV n° 16

Section AV n° 263
S=592 m²

Section AV n° 261
S=510 m²

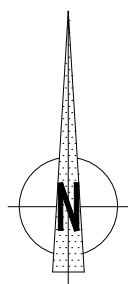
Section AV n° 262
S=492 m²

Piquet St.102

Route de Lévigac (R.D n°24)

Légende:

- Piquet voirie ré-implanté le 10 Février 2021 en retrait de 1,00m
- Borne OGE
- Borne OGE implantée en retrait de 4,00m côté voirie
- Borne OGE implantée en retrait de 5,00m côté voirie
- ✕ Marque de Peinture



ECHELLE : 1/500