

PA1

**urbactis**  
GÉOMÈTRE-EXPERT BUREAU D'ÉTUDES

*Bellouard, Monlaur  
& Balducci*

**Architectes**  
SARL d'architecture B.M & B  
05 avenue des Herbettes, 31400 TOULOUSE  
05 62 17 38 70 agence@bmbarchi.com

## DEMANDE D'UN PERMIS D'AMENAGER

Lotissement à usage d'habitation  
Lieu-dit « La Payrolière »  
31340 LAYRAC-SUR-TARN

**Lotissement « La Payrolière »**

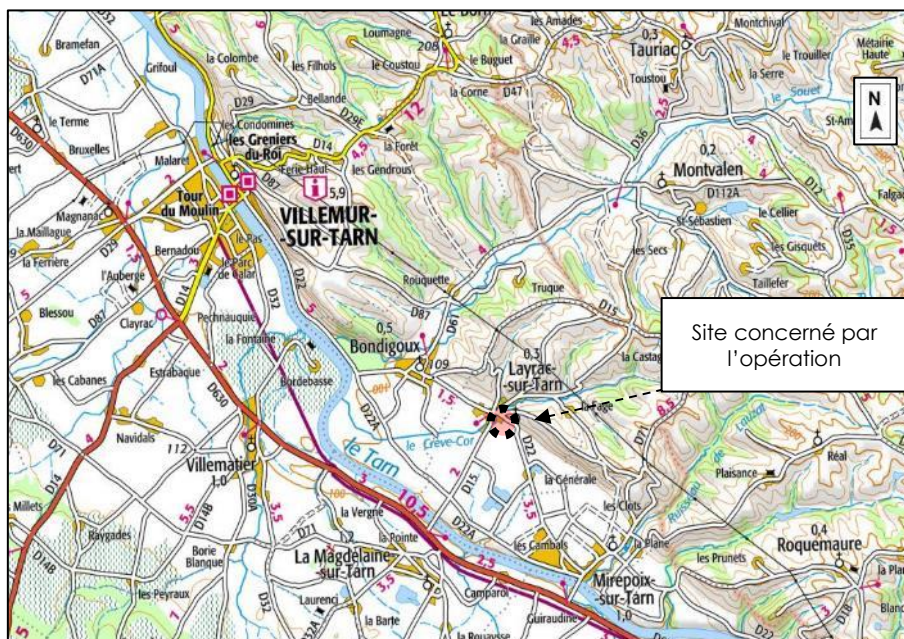
**SATC**

AMENAGEUR-LOTISSEUR

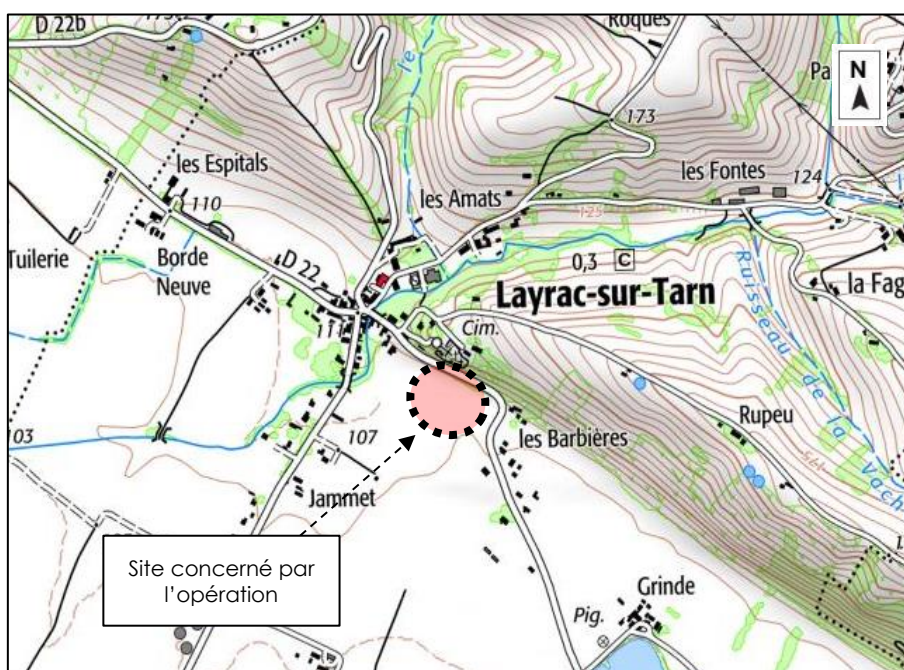
Mois de dépôt : Avril 2022  
Dossier : 190119

## PA1 - PLAN DE SITUATION DU PROJET D'AMENAGEMENT A L'ECHELLE COMMUNALE

Le site concerné par cette opération d'aménagement se situe sur la **commune de LAYRAC-SUR-TARN** (Département de la Haute-Garonne), au Sud-Est du centre-bourg, le long de la route de Mirepoix (RD 22). Les parcelles concernées sont cadastrées section **AL**, n° .196, 197, 199, 264 et 265.

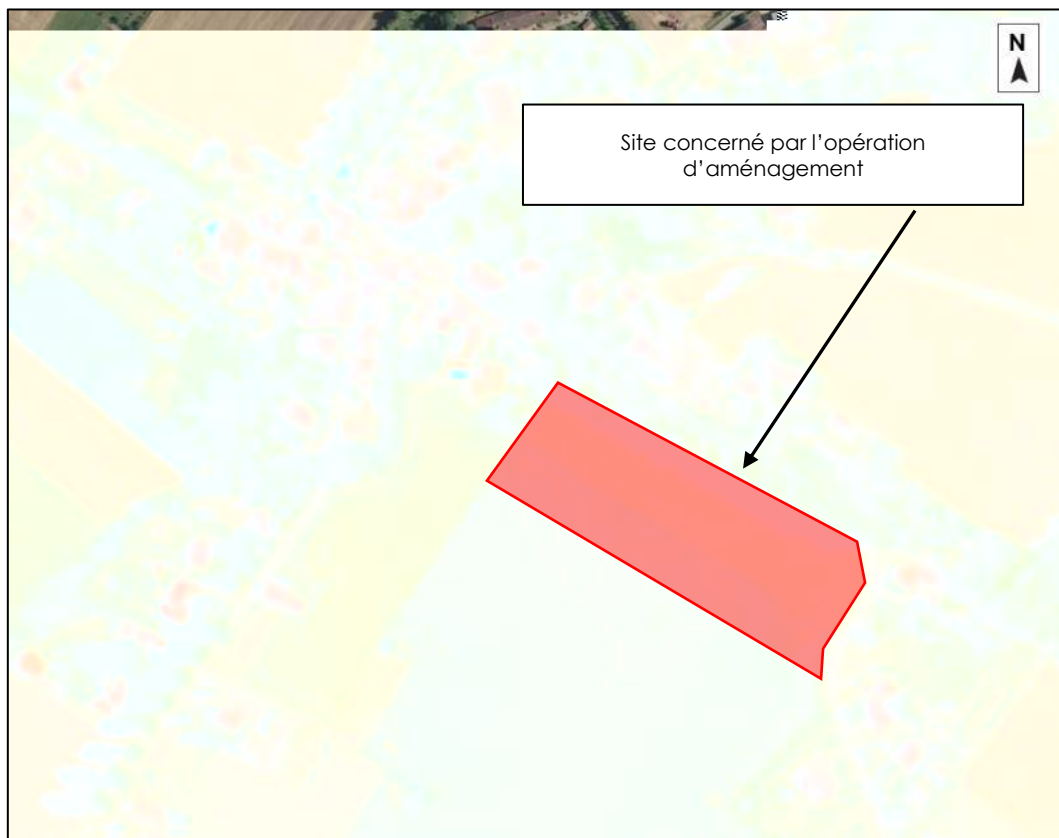


Source : Site internet Géoportail



Source : Site internet Géoportail

Au vu de l'échelle des documents présentés comme éléments permettant de localiser l'opération à l'échelle de la commune de LAYRAC-SUR-TARN et des propriétés privées riveraines du site, nous proposons d'indiquer les reports et angles de prise de vue des photographies PA6 et PA7 sur le document cadastral présenté.



# PLAN CADASTRAL

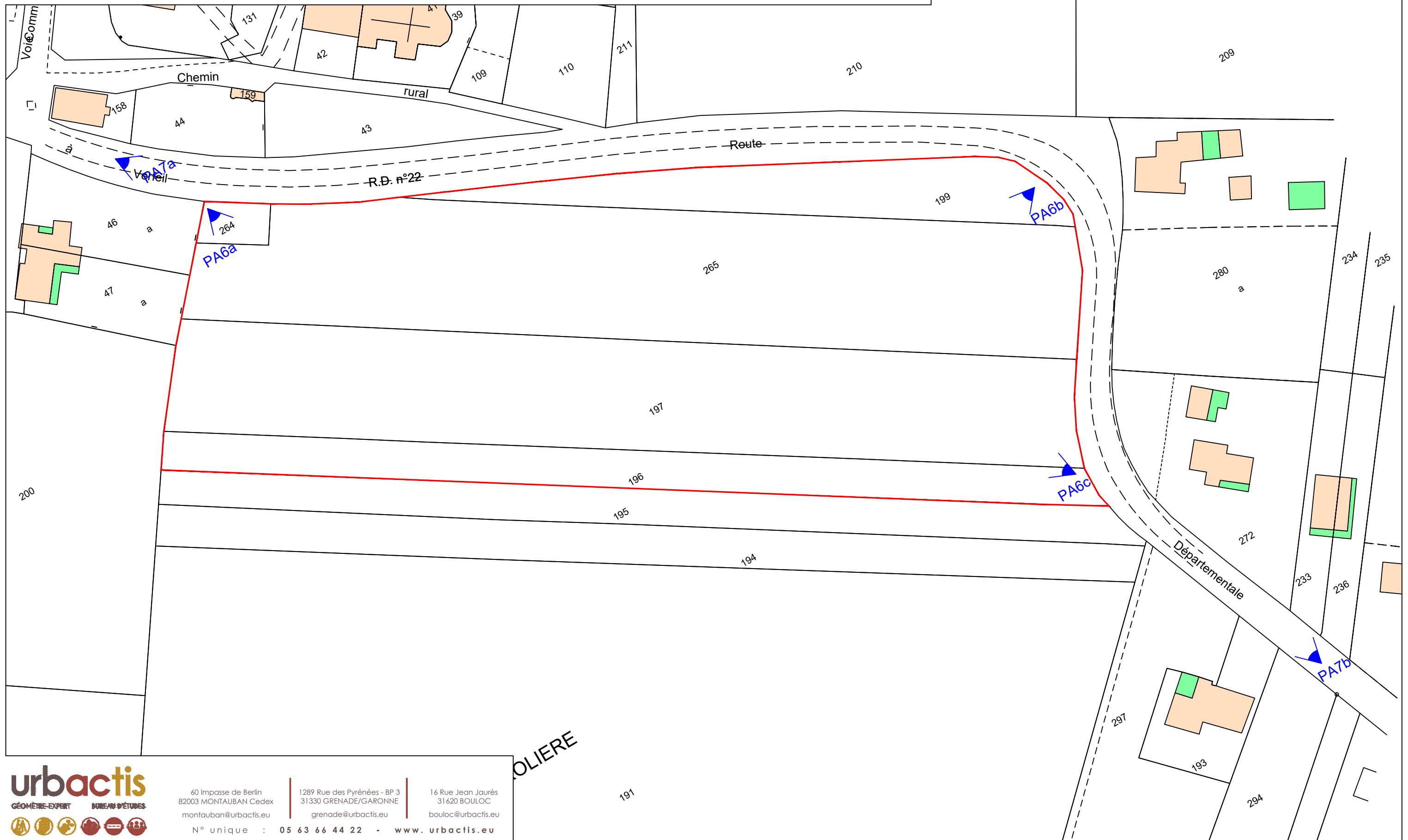

## SAS SATC

Echelle : 1/1000 **Format A3**  
Dossier : 190119  
Dressé le : Avril 2022

Département de la Haute-Garonne  
Commune de LAYRAC SUR TARN  
Lieu dit : La Payrolière  
Section : AL  
N°parcelle : 196 - 197 - 199 - 264 - 265

### PA1

— Périimètre du lotissement  
▲ Point de vue



60 Impasse de Berlin 82003 MONTAUBAN Cedex montauban@urbactis.eu	1289 Rue des Pyrénées - BP 3 31330 GRENADE/GARONNE grenade@urbactis.eu	16 Rue Jean Jaurès 31620 BOULOC bouloc@urbactis.eu
N° unique : 05 63 66 44 22 - www.urbactis.eu		

LIÈRE